

# 1457

**BEFORE NATIONAL GREEN TRIBUNAL  
PRINCIPAL BENCH, NEW DELHI**

**ORIGINAL APPLICATION NO. 1155/2024  
(I.A. NO. 443/2024)**

**KAUSHALENDRA KUMAR**

**... APPLICANT**

**VERSUS**

**UNION OF INDIA & ORS.**

**...RESPONDENT(S)**

**INDEX**

<b>S. NO.</b>	<b>PARTICULARS</b>	<b>PAGE NO.</b>
1.	BRIEF RESPONSE BY R-11, DISTRICT MAGISTRATE, HAPUR, UTTAR PRADESH IN COMPLIANCE WITH ORDER DATED 13.01.2026 PASSED BY THE HON'BLE NATIONAL GREEN TRIBUNAL	
2.	A COPY OF THE LETTER DATED 02.02.2024 IS ANNEXED HEREWITH AND MARKED AS ANNEXURE- 1	
3.	A COPY OF THE LETTER DATED 19.03.2024 IS	

# 1458

	ANNEXED HEREWITH AND MARKED AS ANNEXURE-2	
4.	A COPY OF THE LETTER DATED 05.04.2024 IS ANNEXED HEREWITH AND MARKED AS ANNEXURE-3	
5.	COPIES OF REVENUE RECORDS ALONG WITH REVENUE MAP ARE ANNEXED HEREWITH AND COLLECTIVELY MARKED AS ANNEXURE-4	

**THROUGH COUNSEL**



BHANWAR PAL SINGH JADON  
STANDING COUNSEL FOR THE STATE OF U.P.

[EMAIL-bhanwar09jadon@gmail.com](mailto:EMAIL-bhanwar09jadon@gmail.com)

PHONE NO.-7838248353

Date: 15.04.2026

Place: Noida

1459

BEFORE NATIONAL GREEN TRIBUNAL  
PRINCIPAL BENCH, NEW DELHI



ORIGINAL APPLICATION NO. 1155/2024  
(I.A. NO. 443/2024)

KAUSHALENDRA KUMAR

... APPLICANT

VERSUS

UNION OF INDIA & ORS.


...RESPONDENT(S)

**BRIEF RESPONSE BY R-11, DISTRICT MAGISTRATE, HAPUR,  
UTTAR PRADESH IN COMPLIANCE WITH ORDER DATED 13.01.2026  
PASSED BY THE HON'BLE NATIONAL GREEN TRIBUNAL**

I, **Abhishek Pandey**, aged about **35** years, S/o Shri **Ramesh Chandra Pandey**,  
posted as, District Magistrate, Hapur, Uttar Pradesh do hereby solemnly affirm  
and state as under:

1. That I, the Deponent in the above captioned matter, am fully conversant with  
the facts of the case and am competent and authorized to swear the present




  
जिलाधिकारी  
हापुर


2. That I, state that the contents of this reply have been drafted by my counsel on my instructions, and the contents of the same are true to my knowledge and nothing material has been concealed therefrom.

## **BACKGROUND OF THE MATTER**

3. That, in the present matter, the applicant has raised grievances regarding alleged pollution and encroachment in respect of the Hasanpur-Lodha Wetland, which has been identified and inventoried under the National Wetland Inventory and Assessment (NWIA) project carried out by the Space Applications Centre (SAC), Ahmedabad. It is further alleged by the applicant that activities prohibited under Rule 4(1) of the Wetlands (Conservation and Management) Rules, 2017 are being carried out in the said wetland area, and that the concerned authorities have failed to take adequate steps to prevent such encroachment and pollution and to ensure protection and preservation of the wetland.
4. That, the matter was last listed for hearing on **13.01.2026**, wherein the Hon'ble Tribunal was pleased to direct as follows:

*"...1. Learned Counsel for the Respondent No. 9 - State Wetland Authority submits that the reply will be filed within four weeks. He has further pointed out that in the report of the Joint Committee, certain encroachments on the*



  
जिलाधिकारी  
हापुड़

# 1461

wetland area falling within the jurisdiction of Respondent No. 13- DM, Gautham Budh Nagar have been found. **He submits that the report on behalf of Respondent No. 11 and 13 will be filed within the same period.**

**4. List on 16.04.2026..."**


## **REPLY IS AS FOLLOWS**

5. That, it is most humbly submitted that the S.D.M., Dhaulana, District Hapur, vide letter no. **965/S.T.-SDM/Dhaulana-(2024)** dated **05.04.2024**, informed that the demarcation of Hasanpur Lake within District Hapur was conducted in compliance with the directions of the Divisional Commissioner (**issued vide letter no. 281/P.A.-2024 dated 02.02.2024**). It is further submitted that the demarcation exercise was carried out over a period of nine days, from **21.02.2024 to 01.03.2024**, by a joint committee comprising seven members from the Revenue Department, which thereafter submitted its demarcation report vide letter dated **19.03.2024**.

Copies of letters dated 02.02.2024, 19.03.2024 and 05.04.2024 are annexed herewith and marked as **Annexures 1, 2 and 3** respectively.

6. That, vide letter dated **05.04.2024** mentioned above, it has been informed that during the demarcation exercise, the revenue records were examined and it was observed that Hasanpur Lake is situated on **Khasra No. 405 (A)**,





  
जिलाधिकारी  
हापुड़

measuring 149.4 bighas (approximately 37 hectares), which is recorded as **Johar/Government land**. It is further submitted that upon survey of the entire area of Hasanpur Lake situated in village Hasanpur-Lodha, Tehsil Dhaulana, District Hapur, **the complete area of the lake was found to be free from any encroachment and was filled with water during the time of inspection/demarcation** and it is submitted that **the situation continues to remain the same, with the lake being filled with water and free from any encroachment.**

Copies of Revenue Records, Revenue Map and Photographs of the lake are annexed herewith and collectively marked as *Annexure-4*.


7. That it is most humbly submitted that, in compliance with the directions of the Hon'ble Tribunal, inspections of the Hasanpur-Lodha Wetland, including the area of Hasanpur Lake falling in District Hapur, have been carried out on multiple occasions by the Joint Committee constituted pursuant to the Hon'ble Tribunal's order dated **19.09.2024**. It is further submitted that the most recent inspection of the said site was conducted by the Joint Committee on **01.11.2025**, and the report thereof is already on record before the Hon'ble Tribunal vide Affidavit dated 15.11.2025 (*kindly refer to judicial pages 1395-1454*), and the same is not being repeated herein for the sake of brevity.



  
जिलाधिकारी  
हापुर

8. That, the deponent has been duly diligent in complying with the orders passed by the Hon'ble Tribunal and has taken all necessary measures to ensure timely and complete compliance therewith in letter and spirit.

9. Hence, the present brief response is being submitted for the kind perusal of the Hon'ble Tribunal. It is prayed that the same be taken on record.



DEPONENT  
जिलाधिकारी  
हापुर

VERIFICATION

Verified at HAPUR on this 15 day of April 2026, that the contents of the above affidavit from paragraphs 1 to 9 are true and correct to the best of my knowledge and belief. No part of it is false and nothing material has been concealed therefrom.

ATTESTED  
S.No. 06 Dated 15/4/2026  
Certified That Document/Affidavit of Abhishek Pandey & Kamlesh  
Identified By Sign District Magistrate, Hapur  
Chunel Pandey  
RASHI P. SAINI, Advocate  
Notary HAPUR (U.P.)  
15/4/2026

DEPONENT  
जिलाधिकारी  
हापुर

# 1464 ANNEXURE-1

:: आदेश ::

जिलाधिकारी, हापुड के पत्रांक-1356/सात-डी०एल०आर०सी०/2024 दिनांक 29-01-2024 के द्वारा श्री एम०एल० सेठी, अतिरिक्त निजी सचिव, राज्य मंत्री, सड़क परिवहन, राजगार्ग एवं नागर विमानन मंत्रालय भारत सरकार के पत्र दिनांक 10-05-2023 के साथ सलग्न श्री राजपाल सिंह, ग्राम प्रधान, हसनपुर लोढा, तहसील धौलाना के प्रार्थना-पत्र में उल्लिखित तथ्यों के सम्बन्ध में उपजिलाधिकारी, धौलाना की आख्या दिनांक 16-12-2023 के क्रम में जनपद हापुड, गाजियाबाद व गीतमबुद्धनगर की सीमा पर स्थित झील की संयुक्त पैमाईश के उपरान्त आख्या तैयार करने हेतु निम्न अधिकारियों की संयुक्त समिति गठित की जाती है।

1. श्री हिमांशु गीतम, अपर आयुक्त, मेरठ - अध्यक्ष
2. अपर जिलाधिकारी, हापुड/गाजियाबाद/गीतमबुद्धनगर - सदस्य
3. उपजिलाधिकारी, धौलाना/गाजियाबाद/गीतमबुद्धनगर - सदस्य
4. उपजिलाधिकारी, धौलाना/गाजियाबाद/गीतमबुद्धनगर द्वारा नामित तहसीलदार - सदस्य

उक्त समिति अपनी संयुक्त जाँच आख्या अधोहस्ताक्षरी को एक पक्ष में जिलाधिकारी, हापुड के माध्यम से उपलब्ध कराना सुनिश्चित करें।

संलग्नक : सयोजित।

(सेल्वा कुमारी जे.),  
आयुक्त,  
मेरठ मण्डल, मेरठ।

कार्यालय आयुक्त, मेरठ मण्डल, मेरठ।

पत्रांक : 281/पी०ए०-2024

दिनांक 02-02-2024

प्रतिलिपि-


1. जिलाधिकारी, हापुड को उनके पत्र दिनांक 29-01-2014 के क्रम में आवश्यक कार्यवाही हेतु प्रेषित।
2. श्री हिमांशु गीतम, अपर आयुक्त, मेरठ मण्डल, मेरठ को अनुश्रवण हेतु प्रेषित।
3. गठित समिति को अनुश्रवण हेतु प्रेषित।
4. श्री राजपाल सिंह, ग्राम प्रधान, हसनपुर लोढा, तहसील धौलाना, जिला हापुड को सूचनार्थ प्रेषित।

(सेल्वा कुमारी जे.),  
आयुक्त,  
मेरठ मण्डल, मेरठ।

महोदय

संलग्न पत्रांक संख्या 870/एस0टी0-एस0डी0एम0/धौलाना (2024) दिनांक 03.02.2024 कार्यालय उपजिलाधिकारी/उपजिला मजिस्ट्रेट धौलाना (हापुड) व कार्यालय आयुक्त, मेरठ मण्डल, मेरठ के आदेश सं0 281/पी0ए0-2024 दिनांक 02.02.2024 के द्वारा श्री एम0एल0सेठी, अतिरिक्त निजी राज्यमंत्री सडक परिवहन, राजमार्ग एवं नागर विमानन मंत्रालय भारत सरकार के पत्र सं0 234/2023 दिनांक 10.05.2023 के क्रम में श्री राजपाल, ग्राम प्रधान हसनपुर लौढा तहसील धौलाना के प्रार्थना पत्र में उल्लिखित तथ्यों के सम्बन्ध में तहसील धौलाना की आख्या दिनांक 16.12.2023 के क्रम में जनपद हापुड, गाजियाबाद व गौतमबुद्धनगर की सीमा पर स्थित झील की संयुक्त पैमाइश किये जाने हेतु प्राप्त हुआ है। आख्या निम्न है।

सादर अवगत कराना है कि जनपद हापुड तहसील धौलाना में स्थित ग्राम हसनपुर लौढा परगना डासना तहसील धौलाना व ग्राम छिडौली तहसील दादरी जिला गौतमबुद्धनगर की सीमा में स्थित झील की पैमाइश हेतु महोदय के आदेशानुसार नियत दिनांक 21.02.2024 को मय राजस्व टीम मौके पर उपस्थित हुए। उक्त झील का अभिलेखीय निरीक्षण किया जिसमें ग्राम हसनपुर लौढा परगना डासना तहसील धौलाना जिला हापुड की खसरा सं0 405क रकबा 149-4-0 गीघा भूमि चकबन्दी आ0 पत्र 41 व 45 में जोहड/मि0 सं0 के रूप में दर्ज अंकित है। उपरोक्त भूमि पर मौके पर पानी भरा हुआ है। जिसमें तहसील धौलाना जिला हापुड की राजस्व टीम द्वारा ग्राम हसनपुर लौढा परगना डासना की सीमा के अन्दर स्थित झील के पूर्ण रकबे की पैमाइश कर वर्तमान ग्राम प्रधान श्री राजपाल सिंह की उपस्थिति में चिन्हांकन करके बिन्दूनुसार डंडा झंडी लगवाकर, प्रार्थी/वर्तमान ग्राम प्रधान श्री राजपाल सिंह को सुपुर्द कर दी गयी है यदि किसी व्यक्ति द्वारा सुपुर्दगी पश्चात झील के रकबे पर किसी प्रकार का कब्जा/अतिक्रमण किया जाता है तो ग्राम प्रधान/प्रार्थी स्वयं से सुसंगत धाराओं में वैधानिक कार्यवाही कर सकते हैं। झील अतिक्रमण मुक्त है तथा जो किसानों की अपनी काश्तकारी भूमि है। जिस पर पानी भर गया था उक्त भूमि को झील के रकबे से बाहर कर दिया गया है पैमाइश का कार्य 9 दिवस में पूर्ण किया गया। पैमाइश के समय प्रत्येक दितस पर उपस्थित राजस्व टीम व नायब तहसीलदार व प्रार्थी (ग्राम प्रधान) व मत्स्य पालन विभाग



पट्टाधारक सदस्य व ग्रामवारी का उपस्थिति पत्र साथ संलग्न है। अतएव उपजिलाधिकारी महोदय धौलाना द्वारा उपजिलाधिकारी महोदय दादरी व उपजिलाधिकारी महोदय गाजियाबाद को तीन-चार बार दूरभाष द्वारा उक्त पत्र के सम्बन्ध में अवगत कराया गया परन्तु उक्त झील की पैमाइश हेतु प्रथम दिवस 21.02.2024 के अतिरिक्त उक्त जिलों की राजस्व टीम मौके पर उपस्थिति नहीं हुई। जिसके कारण सम्पूर्ण झील की पैमाइश का कार्य पूर्ण नहीं किया जा सका। ग्राम हसनपुर लौढा परगना डासना तहसील धौलाना जिला हापुड में स्थित झील रकबा 37 हैक्टेयर की पैमाइश उपरान्त नजरीनक्शा, गूगलमेप, मौके का फोटो व प्रत्येक दिवस का मौका उपस्थिति पत्र साथ संलग्न है। रिपोर्ट महोदय की सेवा में सादर प्रस्तुत है।

18/03/24  
टिकूराम  
लेखपाल

18/03/2024  
सुनीता यादव  
लेखपाल

18/3/24  
(R-1)

18/03/2024  
कुमार  
लेखपाल

18/03/24  
म.म. (1)

हैदराबाद

आ.त. के नोटबल गाजियाबाद टिकूराम  
आ.त. के नोटबल गाजियाबाद टिकूराम

19/03/24  
य.दी.

1467

सुपुर्देगीनामा

आज दिनांक 01/03/2024 को ग्राम हसनपुर लोहा परगना  
 डसना तहसील धौलाना जिला हापुड में प्रार्थी श्री राजपाल सिंह  
 वर्तमान ग्राम प्रधान ग्राम हसनपुर लोहा द्वारा प्रस्तुत प्रार्थना  
 पत्र पत्रांक सं० 1377/मात-डी०खल० आर०सी०/2024 दिनांक  
 20/02/2024 कार्यालय जिलाधिकारी ग्रहोदया के क्रम में ग्राम  
 हसनपुर लोहा तहसील धौलाना जिला हापुड में स्थित झील  
 की पैगाइश अथवा राजस्व देम, नायब तहसीलदार ग्रहोदयत  
 प्रार्थी/ग्राम प्रधान श्री राजपाल सिंह की उपस्थिति में की गई  
 पैगाइश उपरान्त झील का रकबा पूर्ण कर प्रार्थी/ग्राम प्रधान  
 की उपस्थिति में बि-दुबारा बंजी लगवा दी गयी है। ग्राम प्रधान  
 की उपस्थिति में झील की सीमा का चि-हंकन कर तथा  
 रकबा पूर्ण कर ग्राम प्रधान को सुपुर्दे कर दिया गया है।  
 ग्राम प्रधान श्री राजपाल सिंह को निर्देशित किया जाता है  
 कि उपरोक्त झील की सीमा का समय-समय पर देखरेख  
 करते रहें। यदि किसी व्यक्ति अथवा संस्था द्वारा उक्त  
 सीमा के अन्दर अवैध अतिक्रमण/कब्जा किया जाता है  
 तो संबन्धित व्यक्ति अथवा संस्था के विरुद्ध स्वयं द्वार  
 सुसंगत धाराओं में वैधानिक कार्यवाही कर सकते हैं।

01/03/2024  
 सुपुर्देगी के लक्ष्य  
 के हस्ताक्षर

01/03/2024  
 रितेश कुमार  
 लेखपाल

R Singh  
 सुपुर्देगी के लक्ष्य  
 ग्राम पंचायत हसनपुर लोहा  
 जिला-हापुड

01/03/2024  
 N.T. (D)

1468

उपस्थिति पत्र

आज दिनांक 21/02/2024 को ग्राम- हसनपुर लौदा पराना  
 अरना तहसील- धौलाना जिला- हापुड़ में प्रार्थी श्री राजपाल  
 सिंह ग्राम प्रधान हसनपुर लौदा द्वारा प्रस्तुत प्रार्थना पत्र  
 पत्रांक सं० - 1377/सात- DLRC/2024 दिनांक 20/02/2024  
 कार्यालय अधिपति जिलाधिकारी महोदया के क्रम में ग्राम-  
 हसनपुर लौदा, तहसील- धौलाना व ग्राम- दिडौली, तहसील-  
 दादरी, गौतमबुद्ध-गर की सीमा पर स्थित झील की  
 संयुक्त पैमाइश हेतु त्रय राजस्व टीम, बाथब तहसीलदा  
 महोदय के नेतृत्व में मौके पर उपस्थित हुए, पैमाइश  
 की प्रार्थी, मौके पर उपस्थित प्रार्थी/ग्राम प्रधान व अन्य  
 ग्रामवासियों के हस्ताक्षर निम्न प्रकार हैं

9999188834  
 Jivvada Singh  
 21/02/24

9650922578  
 Pawan  
 21/02/24

हमरत उमरा  
 21/02/2024

8449222015

21/02/2024

21/02/2024  
 9818922088

R Singh  
 21/02/2024

7819007779  
 21/02/2024

Panvez Alam.  
 9412671906

21/02/2024  
 सुनीता यादव

21/02/2024

21/02/2024  
 R (B) Dadi  
 (नरेश कुमार शर्मा)

अपर जिलाधिकारी(वि0/सि0),  
हापुड़।

महोदय,

कृपया कार्यालय आयुक्त, मेरठ मण्डल, मेरठ के आदेश संख्या 281/पी0ए0-2024 दिनांक 02.02.2024 का सदर्थ ग्रहण करने का कष्ट करें, जिसके द्वारा श्री एम0एल0 सेठी, अतिरिक्त निजी सचिव राज्य मंत्री सड़क परिवहन, राजमार्ग, एवं नागर विमानन मंत्रालय भारत सरकार, के पत्र संख्या 234/2023 दिनांक 10.05.2023, के क्रम में श्री राजपाल सिंह, ग्राम प्रधान, हसनपुर लौड़ा, तहसील धौलाना के प्रार्थनापत्र में उल्लिखित तथ्यों के सम्बन्ध में तहसील धौलाना की आख्या दिनांक 16.12.2023 के क्रम में जनपद हापुड़, गाजियाबाद व गौतमबुद्धनगर की सीमा पर स्थित झील की संयुक्त पैमाईश के उपरान्त आख्या तैयार करने हेतु संयुक्त समिति का गठन किया गया है। जो निम्नप्रकार है-

- |  |   |         |
|--|---|---------|
| 1. श्री हिमाशु गौतम, अपर आयुक्त, मेरठ            | - | अध्यक्ष |
| 2. अपर जिलाधिकारी, हापुड़/गाजियाबाद/गौतमबुद्धनगर | - | सदस्य   |
| 3. उप जिलाधिकारी, धौलाना/गाजियाबाद/गौतमबुद्धनगर  | - | सदस्य   |
| 4. उप जिलाधिकारी, धौलाना/गाजियाबाद/गौतमबुद्धनगर  | - | सदस्य   |
- द्वारा नामित तहसीलदार

आयुक्त महोदय, मेरठ मण्डल, मण्डल के उक्त आदेश के अनुपालन में प्रश्नगत झील की पैमाईश/चिन्हांकन किये जाने हेतु इस कार्यालय के पत्र संख्या 870/एस0टी0-एस0डी0एम0/धौलाना(2024), दिनांक 03 फरवरी, 2024 के द्वारा तहसील धौलाना, जनपद हापुड़ में निम्नवत् राजस्व टीम का गठन किया गया-

1. तहसीलदार धौलाना।
2. नायब तहसीलदार धौलाना।
3. राजस्व निरीक्षक धौलाना/पिलखुवा।
4. श्रीमती सुनीता क्षेत्रीय लेखपाल, हसनपुर लौड़ा।
5. श्री टिकुराम लेखपाल, तहसील धौलाना।
6. श्री गौरव कुमार लेखपाल, तहसील धौलाना।
7. श्री रितेश कुमार लेखपाल, तहसील धौलाना।

उपरोक्त नामित राजस्व टीम द्वारा मौके पर उपस्थित होकर प्रश्नगत झील की नियमानुसार आवश्यक पैमाईश/चिन्हांकन करते हुये अपनी संयुक्त आख्या दिनांकित 19.03.2024, मय फोटोग्राफ, गूगलमैप, नजरी नक्शा सहित अधोहस्ताक्षरी को उपलब्ध करायी। राजस्व टीम द्वारा उपलब्ध करायी गयी आख्या में उल्लिखित किया गया है कि-

“सादर अवगत कराना है कि जनपद हापुड़, तहसील धौलाना में स्थित ग्राम हसनपुर लौड़ा, परगना डासना, तहसील धौलाना व ग्राम छिड़ौली, तहसील दादरी, जिला गौतमबुद्धनगर की सीमा में स्थित झील की पैमाईश हेतु महोदय के आदेशानुसार नियत दिनांक 21.02.2024 को मय राजस्व टीम मौके पर उपस्थित हुए। उक्त झील का अभिलेखीय निरीक्षण किया, जिसमें ग्राम हसनपुर लौड़ा, परगना डासना, तहसील धौलाना, जिला हापुड़ की खसरा संख्या 405क रकबा 149-4-0 वीघा भूमि चकबन्दी आकार पत्र 41 व 45 में जोहड़/मिलकियत सरकार के रूप में दर्ज अंकित है। उपरोक्त भूमि में मौके पर पानी भरा हुआ है, जिसमें तहसील धौलाना, जिला हापुड़ की राजस्व टीम द्वारा ग्राम हसनपुर लौड़ा, परगना डासना की सीमा के अन्दर स्थित झील के पूर्ण रकबे की पैमाईश कर वर्तमान ग्राम प्रधान श्री राजपाल सिंह की उपस्थिति में चिन्हांकन करके विन्दुनुसार डंडा झंडी लगवाकर, प्रार्थी/वर्तमान ग्राम प्रधान श्री राजपाल

सिंह को सुपुर्द कर दी गयी है। यदि किसी व्यक्ति द्वारा सुपुर्दगी पश्चात झील के रकबे पर किसी प्रकार का कब्जा/अतिक्रमण किया जाता है तो ग्राम प्रधान/शिकायती स्वयं से सुसंगत धाराओं में वैधानिक कार्यवाही कर सकते हैं। झील अतिक्रमण मुक्त है तथा जो किसानों की अपनी काश्तकारी भूमि है, जिस पर पानी भर गया था उक्त भूमि को झील के रकबे से बाहर कर दिया गया है पैमाईश का कार्य 9 दिवस में पूर्ण किया गया। पैमाईश के समय प्रत्येक दिवस पर उपस्थित राजस्व टीम व नायब तहसीलदार, धौलाना व प्रार्थी (ग्राम प्रधान) व मत्स्य पालन विभाग पट्टाधारक सदस्य व ग्रामवासियों का उपस्थिति पत्र साथ संलग्न है। अतएव उपजिलाधिकारी महोदय धौलाना द्वारा उपजिलाधिकारी महोदय दादरी व उपजिलाधिकारी महोदय गाजियाबाद को तीन-चार बार दूरभाष द्वारा उक्त पत्र के सम्वन्ध में अवगत कराया गया परन्तु उक्त झील की पैमाईश हेतु प्रथम दिवस 21.02.2024 के अतिरिक्त उक्त जिलों की राजस्व टीम मौके पर उपस्थिति नहीं हुई, जिसके कारण सम्पूर्ण झील की पैमाईश का कार्य पूर्ण नहीं किया जा सका। ग्राम हसनपुर लौड़ा, परगना डासना, तहसील धौलाना, जिला हापुड़ में स्थित झील रकबा 37 हैक्टेयर की पैमाईश उपरान्त नजरीनक्शा, गूगलमैप, मौके का फोटोग्राफ व प्रत्येक दिवस का मौका उपस्थिति पत्र साथ संलग्न है।

इस प्रकार राजस्व टीम, धौलाना द्वारा उपलब्ध करायी गयी संयुक्त आख्या में उल्लिखित है कि ग्राम हसनपुर लौड़ा, परगना डासना, तहसील धौलाना, जिला हापुड़ की खसरा संख्या 405क रकबा 149-4-0 बीघा भूमि चकबन्दी आकार पत्र 41 व 45 में जोहड़/मिलकियत सरकार के रूप में दर्ज अंकित है। उपरोक्त भूमि में मौके पर पानी भरा हुआ है, जिसमें तहसील धौलाना, जिला हापुड़ की राजस्व टीम द्वारा ग्राम हसनपुर लौड़ा, परगना डासना की सीमा के अन्दर स्थित झील के पूर्ण रकबे की पैमाईश कर वर्तमान ग्राम प्रधान श्री राजपाल सिंह की उपस्थिति में चिन्हांकन करके बिन्दुनुसार डंडा झंडी लगवाकर, प्रार्थी/वर्तमान ग्राम प्रधान श्री राजपाल सिंह को सुपुर्द कर दी गयी है। यदि किसी व्यक्ति द्वारा सुपुर्दगी पश्चात झील के रकबे पर किसी प्रकार का कब्जा/अतिक्रमण किया जाता है तो ग्राम प्रधान/शिकायती स्वयं से सुसंगत धाराओं में वैधानिक कार्यवाही कर सकते हैं। झील अतिक्रमण मुक्त है तथा जो किसानों की अपनी काश्तकारी भूमि है, जिस पर पानी भर गया था उक्त भूमि को झील के रकबे से बाहर कर दिया गया है। वर्तमान में ग्राम हसनपुर लौड़ा, तहसील धौलाना, जनपद हापुड़ में स्थित झील का रकबा पूर्ण एवं अतिक्रमण मुक्त है। यह भी संज्ञानित कराना है कि उक्त झील की पैमाईश हेतु प्रथम दिवस 21.02.2024 के अतिरिक्त जनपद गाजियाबाद एवं गौतमबुद्धनगर की राजस्व टीम मौके पर उपस्थिति नहीं हुई, जिस कारण हापुड़ जनपद में अवस्थित हिस्से की पैमाईश तो पूर्ण हो गई परन्तु सम्पूर्ण झील की पैमाईश का कार्य पूर्ण नहीं किया जा सका।

उपरोक्तानुसार तहसीलदार धौलाना की विस्तृत आख्या अग्रेतर कार्यवाही हेतु महोदय की सेवा में सादर प्रेषित है।



उप जिलाधिकारी  
धौलाना

प्रतिलिपि:-

- 1- आयुक्त महोदय, मेरठ मण्डल, मण्डल की सेवा में सादर अवलोकनार्थ प्रेषित।
- 2- जिलाधिकारी महोदय, हापुड़ की सेवा में सादर अवलोकनार्थ।
- 3- श्री हिमांशु गौतम, अपर आयुक्त, मेरठ मण्डल, मेरठ की सेवा में सादर सूचनार्थ
- 4- मुख्य विकास अधिकारी महोदय, हापुड़ की सेवा में सादर सूचनार्थ।

१४७१

१४७१

१४७१

१४७१

A

१४७१

क्र.सं.	पंचांग	दिनांक	पंचांग	क्र.सं.	विवरण	स्थान	प्रकार
१	११	११	११	११	सेवरा साधन (सा)	आलीचरी	पंजा
२	१२	१२	१२	१२	सेवरा साधन (सा)	आलीचरी	पंजा
३	१३	१३	१३	१३	सेवरा साधन (सा)	आलीचरी	पंजा
४	१४	१४	१४	१४	सेवरा साधन (सा)	आलीचरी	पंजा
५	१५	१५	१५	१५	सेवरा साधन (सा)	आलीचरी	पंजा
६	१६	१६	१६	१६	सेवरा साधन (सा)	आलीचरी	पंजा
७	१७	१७	१७	१७	सेवरा साधन (सा)	आलीचरी	पंजा
८	१८	१८	१८	१८	सेवरा साधन (सा)	आलीचरी	पंजा
९	१९	१९	१९	१९	सेवरा साधन (सा)	आलीचरी	पंजा
१०	२०	२०	२०	२०	सेवरा साधन (सा)	आलीचरी	पंजा
११	२१	२१	२१	२१	सेवरा साधन (सा)	आलीचरी	पंजा
१२	२२	२२	२२	२२	सेवरा साधन (सा)	आलीचरी	पंजा
१३	२३	२३	२३	२३	सेवरा साधन (सा)	आलीचरी	पंजा
१४	२४	२४	२४	२४	सेवरा साधन (सा)	आलीचरी	पंजा
१५	२५	२५	२५	२५	सेवरा साधन (सा)	आलीचरी	पंजा
१६	२६	२६	२६	२६	सेवरा साधन (सा)	आलीचरी	पंजा
१७	२७	२७	२७	२७	सेवरा साधन (सा)	आलीचरी	पंजा
१८	२८	२८	२८	२८	सेवरा साधन (सा)	आलीचरी	पंजा
१९	२९	२९	२९	२९	सेवरा साधन (सा)	आलीचरी	पंजा
२०	३०	३०	३०	३०	सेवरा साधन (सा)	आलीचरी	पंजा
२१	३१	३१	३१	३१	सेवरा साधन (सा)	आलीचरी	पंजा
२२	३२	३२	३२	३२	सेवरा साधन (सा)	आलीचरी	पंजा

१४७१

१४७१

१४७१

१४७१

१४७१

१४७१

१४७१

१४७१

१४७१


1472




1473



GPS Map Camera



Hasanpur Lodha, Uttar Pradesh,  
India 


Jhv8+839, Hasanpur Lodha, Uttar Pradesh 201015,  
India


Lat 28.642238° Long 77.566271°

Wednesday, 15/04/2026 12:18 PM GMT +05:30

1474




 GPS Map Camera

Hasanpur Lodha, Uttar Pradesh,  
India 

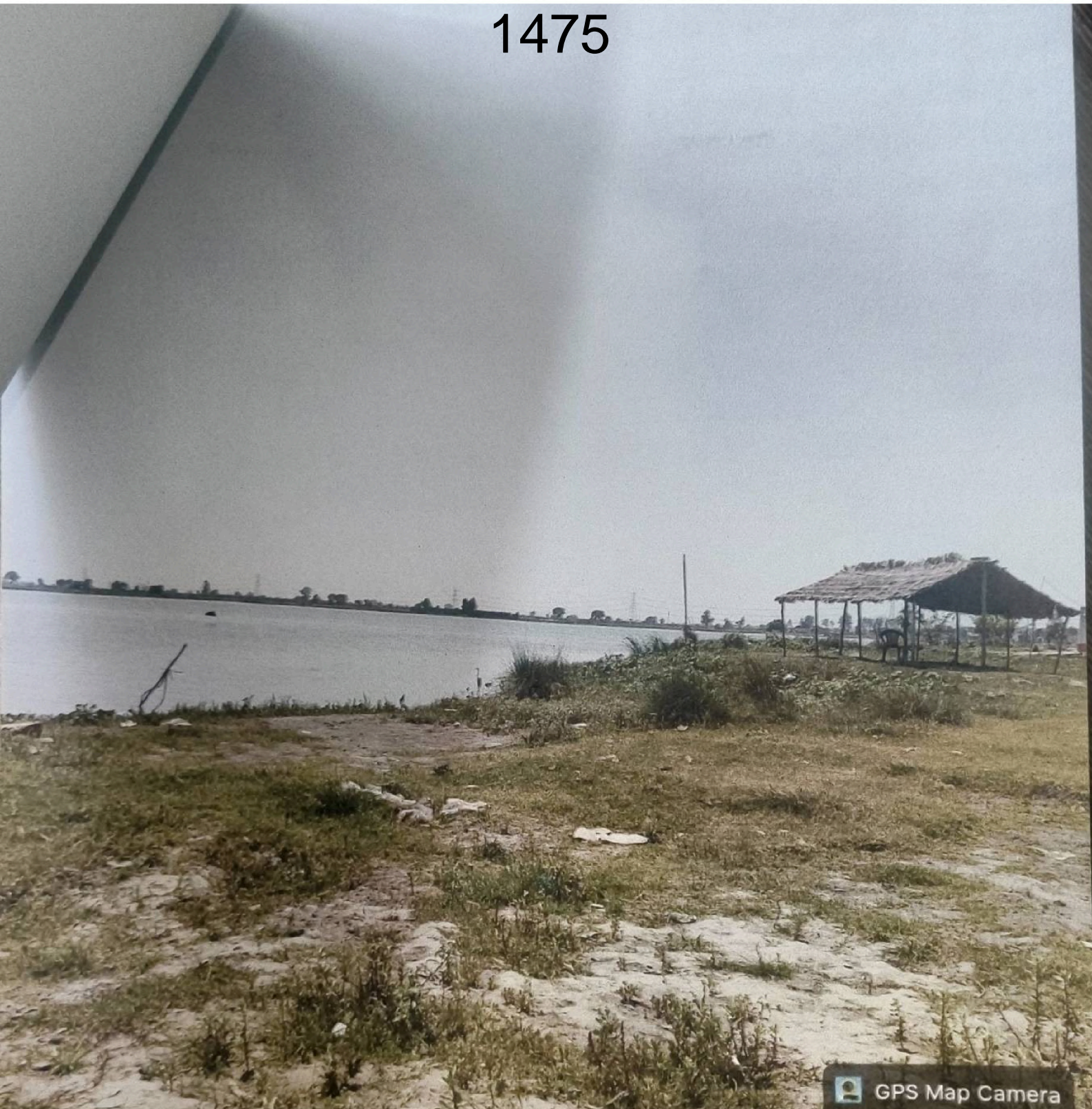
Jhv5+9rc Hasanpur Lake View Point, Hasanpur  
Lodha, Uttar Pradesh 201015, India

Lat 28.643846° Long 77.560382°


Wednesday, 15/04/2026 12:23 PM GMT +05:30

  
Google

1475



GPS Map Camera



Hasanpur Lodha, Uttar Pradesh,  
India 🇮🇳

Jhv5+9rc Hasanpur Lake View Point, Hasanpur  
Lodha, Uttar Pradesh 201015, India

Lat 28.643845° Long 77.56038°

Wednesday, 15/04/2026 12:24 PM GMT +05:30

1476

